

KMETIJSKI INŠTITUT SLOVENIJE

Hacquetova 17
1000 Ljubljana

**Kmetijsko okoljski kazalci – stanje,
trendi in primerjava z državami EU**



**KMETIJSKA OBMOČJA
VISOKE NARAVNE
VREDNOSTI**

Pripravil: Tomaž CUNDER

Kmetijski inštitut Slovenije, 12. november 2009

DEFINICIJA KAZALCA

Delež kmetijskih zemljišč na območjih visoke naravne vrednosti


Opredelitev HNV (Baldock, 1993, 1995):

- nizka obtežba z živin (GVŽ)/ha
- nizka raven uporabe kemičnih sredstev
- nizka delovna intenzivnost

Veljavna opredelitev (Anderson, 2003)

- kmetijska zemljišča z visokim deležem subnaravnega rastlinstva
- kmetijska zemljišča, na katerih prevladuje nizko intenzivna pridelava ali mozaično prepletanje zemljišč z intenzivno pridelavo in zemljišč s subnaravnim rastlinstvom
- Kmetijska zemljišča, kjer uspevajo redke rastlinske in živalske vrste





KAJ NAM KAZALEC SPOROČA

Kmetijstvo v območjih z visoko naravno vrednostjo ob ustreznih tehnoloških rešitvah lahko zagotavlja ustrezno raven biološke raznovrstnosti. Ekstenzivni načini pridelave omogočajo ohranjanje pestrosti vrst in habitatov, s tem pa tudi enkratne krajine z bogato naravno dediščino.

POLOŽAJ KAZALCA V DPSIR



S - stanje



CILJI

Program in politika razvoja podeželja

- ☞ Razvojni ukrepi za ožja kmetijska območja z visoko naravno vrednostjo (ukrepi za ohranjanje biološke pestrosti – ptičja in habitatna direktiva)
- ☞ Drugi ukrepi skupne kmetijske politike in politike razvoja podeželja – izravnalna plačila za OMD in kmetijsko okoljski ukrepi.



VIRI PODATKOV

Slovenija

CORINE – baza zemljiških podatkov, ki temelji na interpretaciji satelitskih posnetkov in

Zajem in spremljanje rabe kmetijskih zemljišč – baza, ki jo je za namen posodobitve zemljiških informacij vzpostavilo Ministrstvo za kmetijstvo, gozdarstvo in prehrano. Uporabljeni so primerljivi podatki za leto 2000.

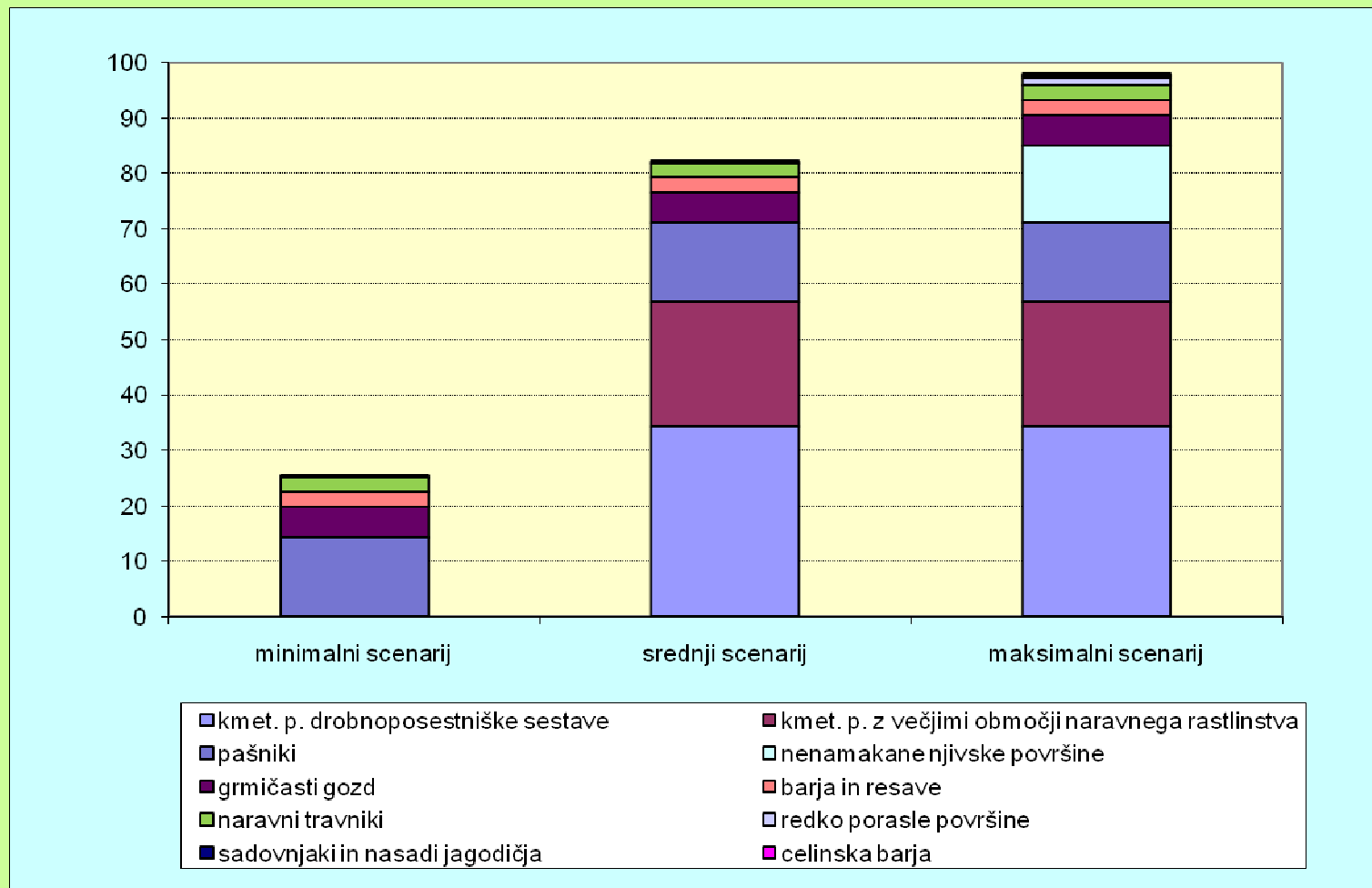
Podatki za EU-27

CORINE, FADN



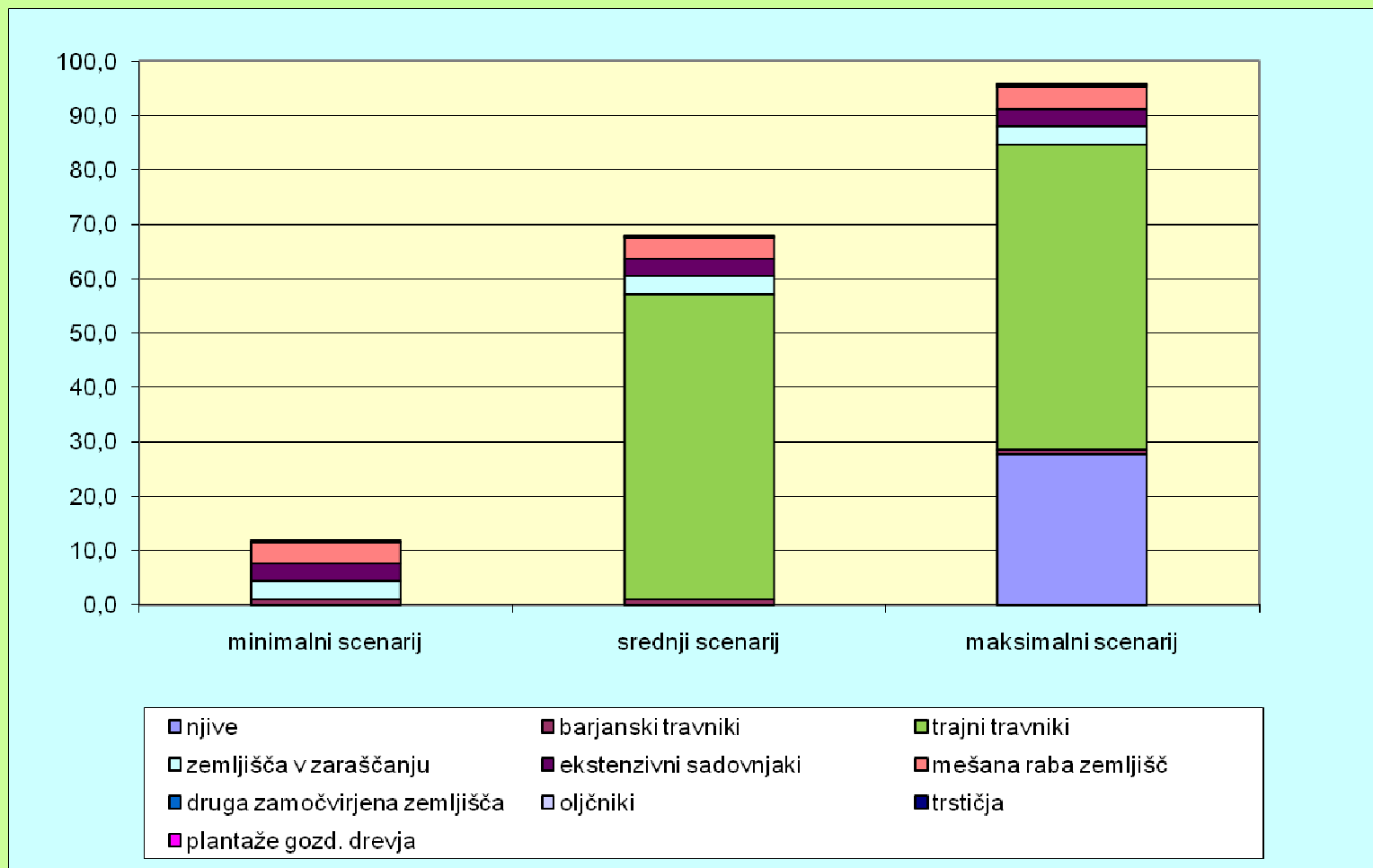
KMETIJSKA OBMOČJA VISOKE NARAVNE VREDNOSTI

Slovenija: Ocena HNV v okviru 3 scenarijev po CORINE Land Cover



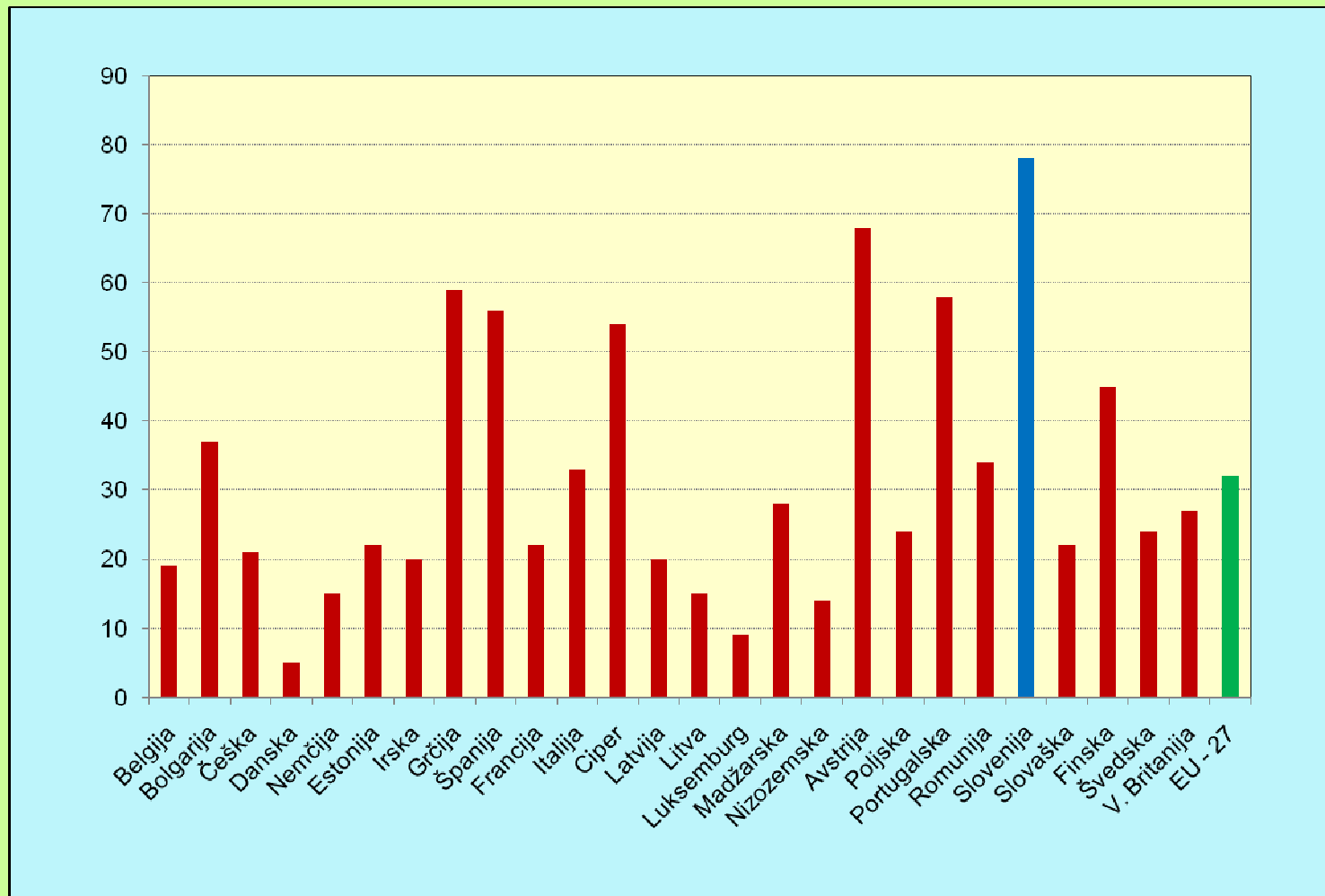
KMETIJSKA OBMOČJA VISOKE NARAVNE VREDNOSTI

Slovenija: Ocena HNV v okviru 3 scenarijev po Zajemu rabe kmetijskih zemljišč



KMETIJSKA OBMOČJA VISOKE NARAVNE VREDNOSTI

EU-27: Ocena deleža HNV po CORINE Land Cover



OCENA TRENDNA



**Neopredeljiva, zadovoljiva
smer razvoja.**

