

KMETIJSKI INŠTITUT SLOVENIJE
Hacquetova 17
1000 Ljubljana

Kmetijsko okoljski kazalci v Sloveniji

POVRŠINE ZEMLJIŠČ S KMETIJSKO OKOLJSKIMI UKREPI IN EKOLOŠKIM KMETOVANJEM

Tina Volk

**Program izobraževanja kmetijskih svetovalcev: Kmetijsko okoljski kazalci – stanje,
trendi in primerjava z državami EU; Ljubljana, 11. november 2008**

Kmetijsko okoljski ukrepi pomenijo:

- okolju prijaznejše načine pridelave, ki prispevajo k zmanjševanju negativnih vplivov kmetovanja na okolje
 - obvezo, kmetovati v skladu z ostrejšimi predpisanimi pogoji (praviloma 5 let)
 - pravico do okoljskih izravnalnih plačil
- = vključevanje okoljskih ciljev v kmetijsko politiko



DEFINICIJA KAZALCEV

Spremembe površine, vključene v izvajanje kmetijsko okoljskih ukrepov:

- skupaj (ha)
- po skupinah ukrepov (ha, %)
- v deležu kmetijske zemlje v uporabi (%)



KAJ NAM SPOROČAJO



Odziv kmetijskih gospodarstev na kmetijsko politiko, ki podpira okolju prijazne načine pridelave:

VEČJI odziv → VEČJI potencialni pozitivni vplivi na okolje

POLOŽAJ KAZALCA V DPSIR



R – odzivi



CILJI

Program razvoja podeželja 2007-2013 – 2. os (2007):

- ✓ kmetijsko okoljski ukrepi na 365.000 ha KZU, vsaj en ukrep na 204.000 ha
- ✓ ekološko kmetovanje na 64.000 ha KZU

Akcijski načrt razvoja ekološkega kmetijstva (2005):

- ✓ ekološko kmetovanje na 20 % KZU (do leta 2015)

Splošni cilj:

POVEČATI DELEŽ POVRŠIN S KMETIJSKO OKOLJSKIMI UKREPI



VIRI PODATKOV

Slovenija

1. MKGP (ARSKTRP) – površine s posameznimi kmetijsko okoljskimi ukrepi (odobrene vloge za izravnalna plačila po ukrepih)
2. SURS (statistika kmetijstva) – površine z ekološkim kmetijstvom (od leta 2000); kmetijska zemlja v uporabi

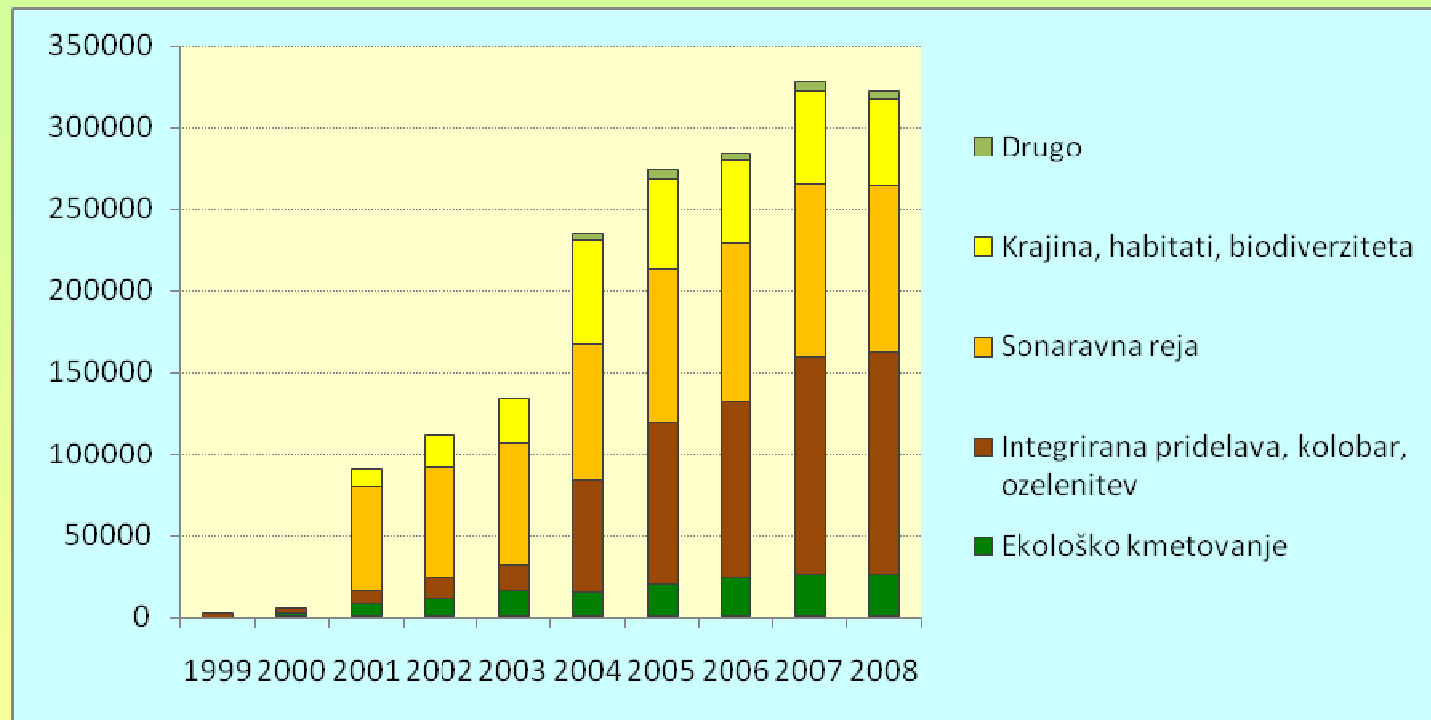
Evropska unija

1. IRENA Indicator fact sheet – površine s kmetijsko okoljskimi ukrepi (IRENA 1; 2005)
2. EUROSTAT – delež površin z ekološkim kmetijstvom



POVRŠINE ZEMLJIŠČ S KMETIJSKO OKOLJSKIMI UKREPI

Bruto površine po tipih ukrepov (ha); Slovenija



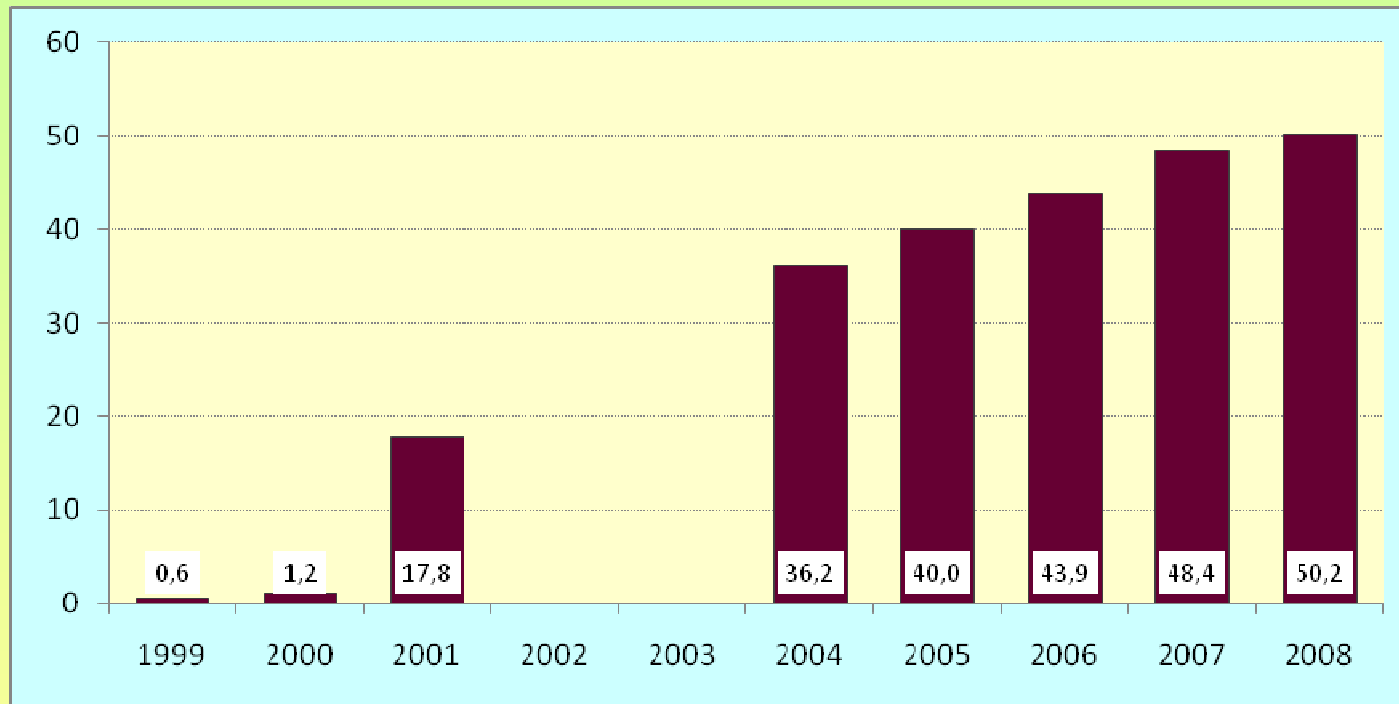
Vir: MKGP

- 1999: 2.948 ha (ekološko kmetovanje, integrirana pridelava)
- 2001: 6.299 ha (novi ukrepi - SKOP)
- 2004: 235.254 ha (novi ukrepi - PRP 2004-2006)
- 2007: 328.364 ha (novi ukrepi - PRP 2007-2014); 2008: 323.043 ha



POVRŠINE ZEMLJIŠČ S KMETIJSKO OKOLJSKIMI UKREPI

Delež (neto) v skupni KZU (%); Slovenija



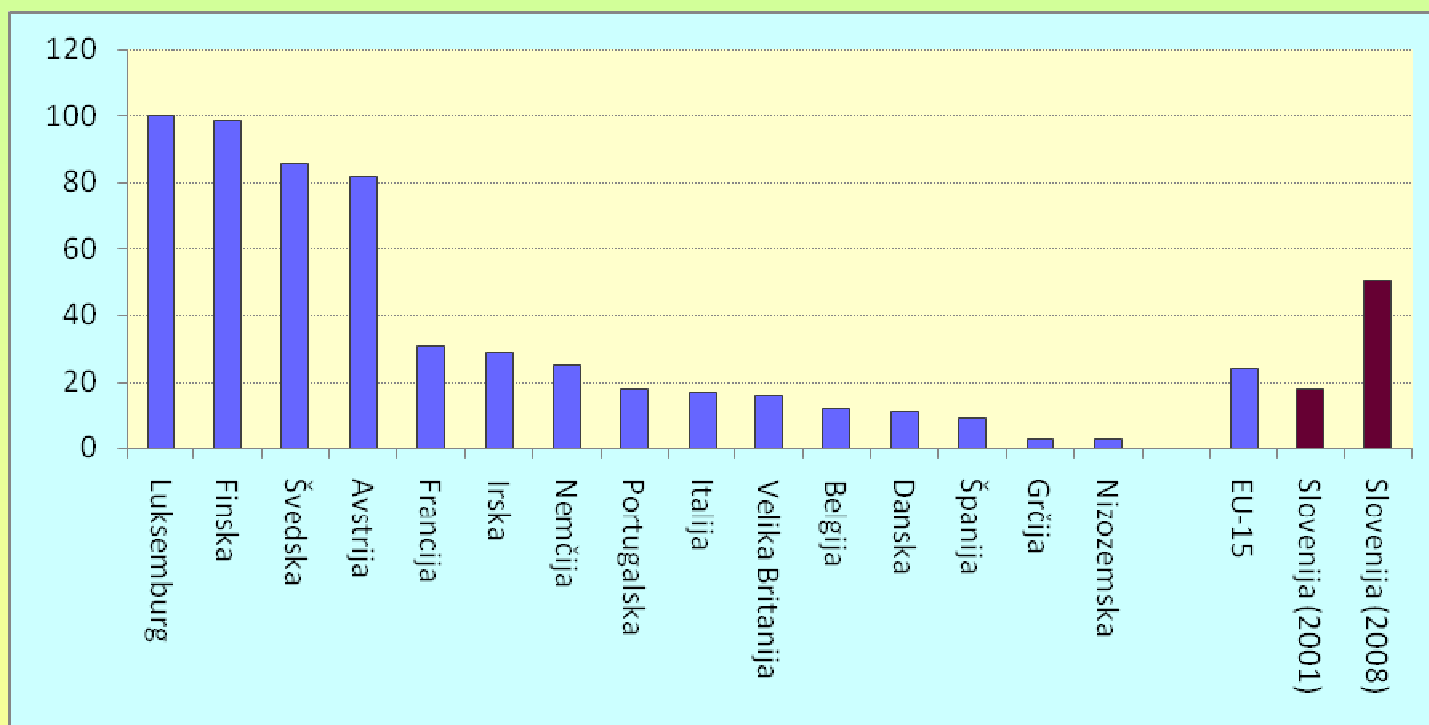
Vir: MKGP; SURS

- 1999: 2.948 ha neto (z enim ali več ukrepi na isti površini)
- 2001: 90.486 ha neto
- 2004: 177.682 ha neto
- 2008: 247.420 ha neto



POVRŠINE ZEMLJIŠČ S KMETIJSKO OKOLJSKIMI UKREPI

Delež (neto) v skupni KZU; Slovenija (2001, 2008) in EU-15 (2002)

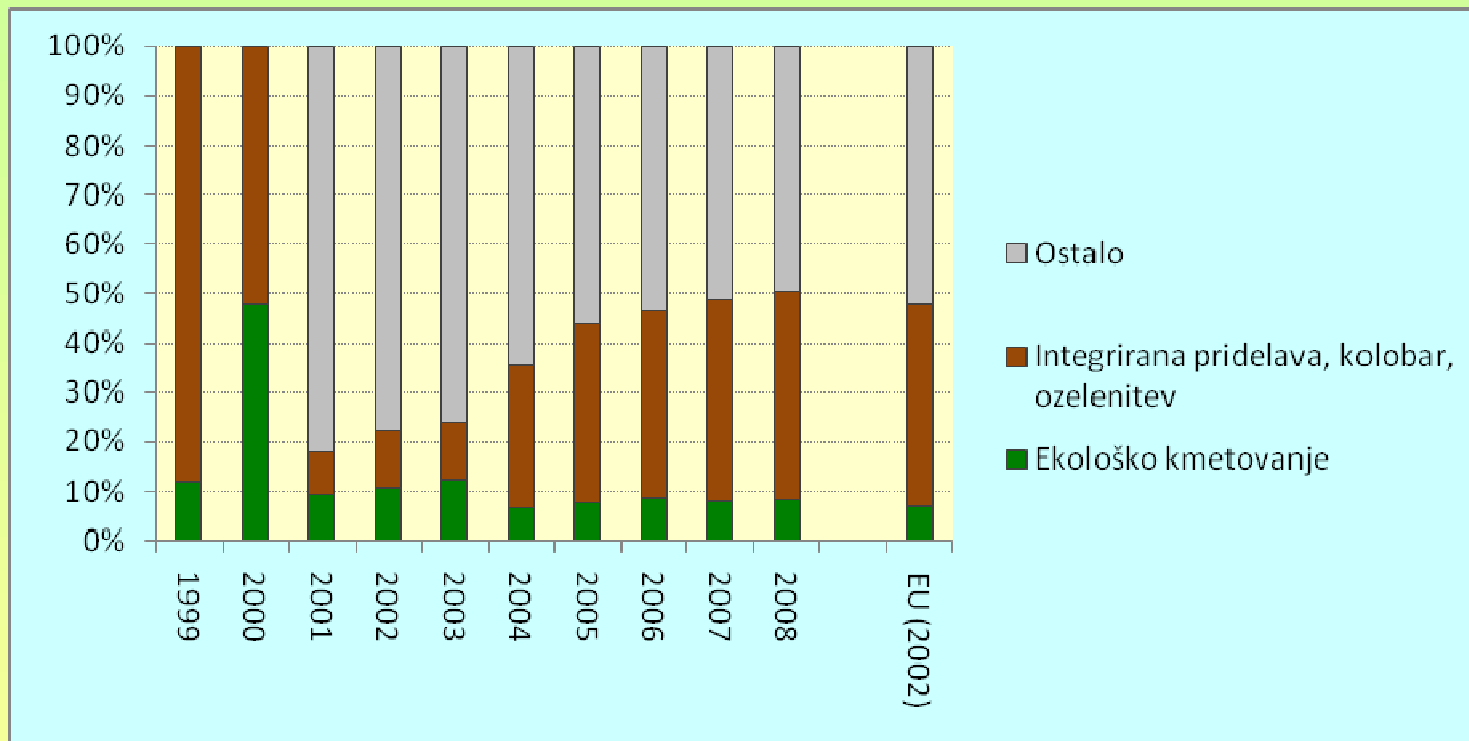


Vir: MKGP, SURS, IRENA 1



POVRŠINE ZEMLJIŠČ S KMETIJSKO OKOLJSKIMI UKREPI

Struktura po tipih ukrepov; Slovenija (1999-2008) in EU-15 (2002)



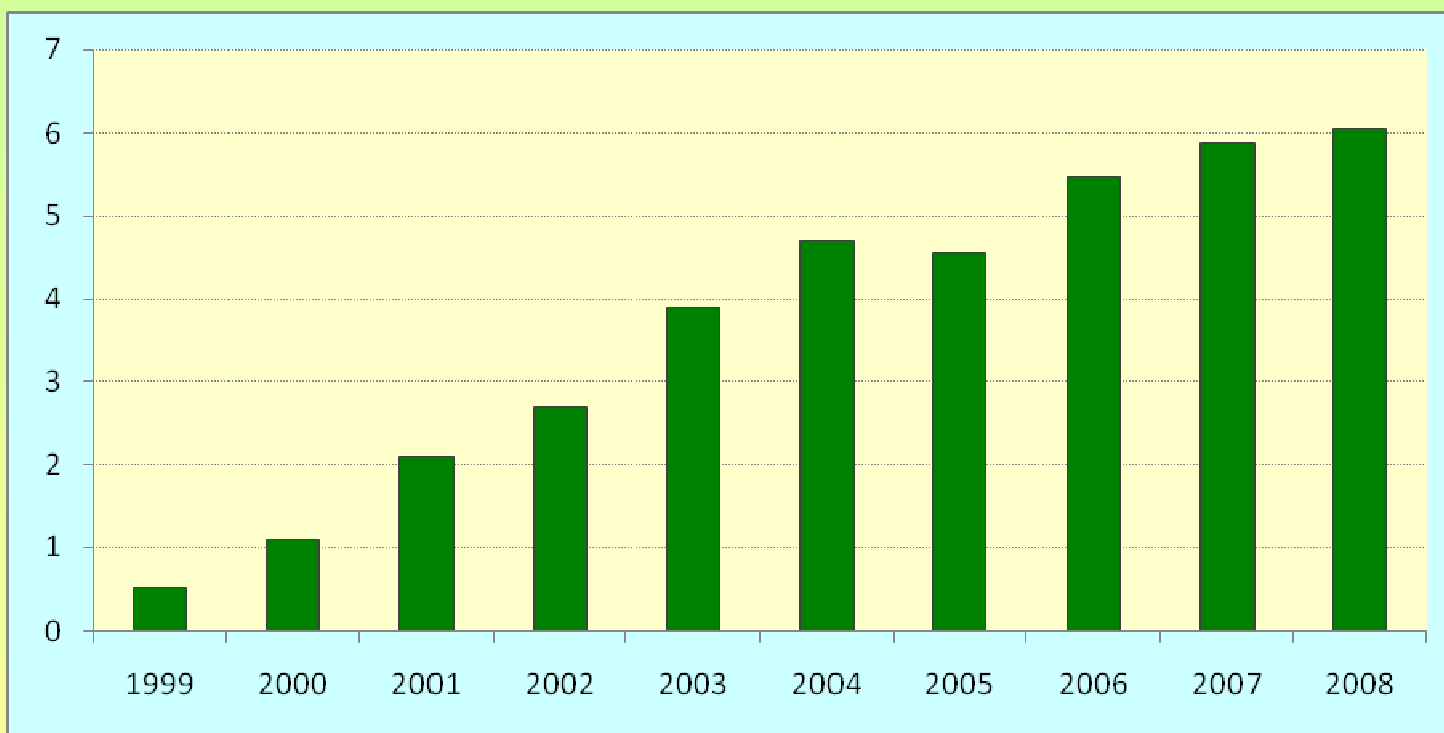
Vir: MKGP, IRENA 1

- **velike spremembe v strukturi**
- **najbolj stabilen delež ekološkega kmetovanja**
- **v zadnjih letih struktura precej podobna povprečju EU-15 (2002)**



POVRŠINE ZEMLJIŠČ Z EKOLOŠKIM KMETOVANJEM (skupaj s površinami v preusmeritvi)

Delež v skupni KZU (%); Slovenija



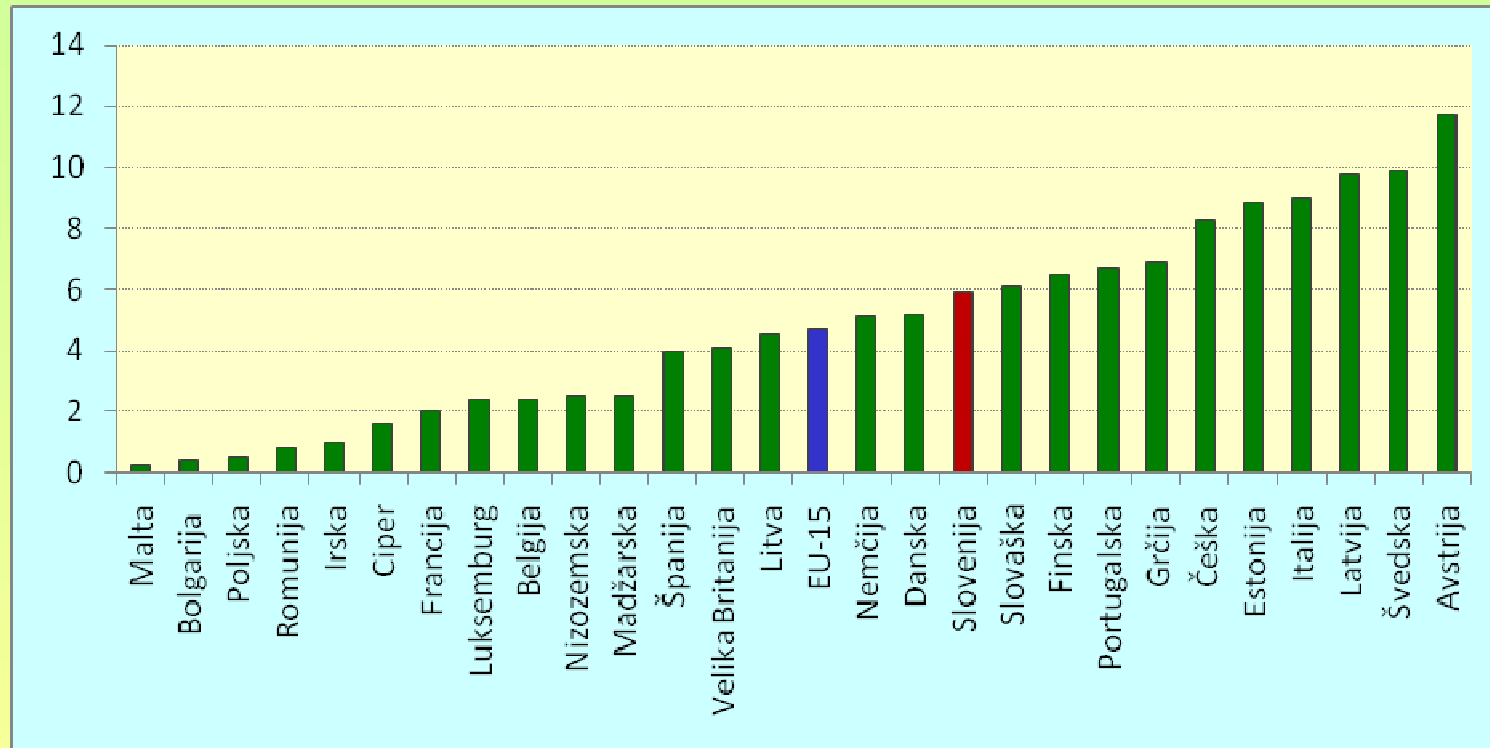
Vir: MKGP, SURS

- 1999: 2.400 ha; 0,5 % KZU
- 2001: 10.828 ha; 2,1% KZU
- 2004: 23.019 ha; 4,7 % KZU
- 2008: 29.836 ha; 6,1 % KZU



POVRŠINE ZEMLJIŠČ Z EKOLOŠKIM KMETOVANJEM

Delež v skupni KZU (%); EU-27; 2007



Vir: EUROSTAT



OCENA TRENDNA



Razvoj v smeri, ki je skladna s cilji.

Kmetijsko okoljski ukrepi: kvantificirani cilji praktično že doseženi

Ekološko kmetijstvo: pozitivni trendi, vendar površine še daleč pod ciljnim vrednostmi

